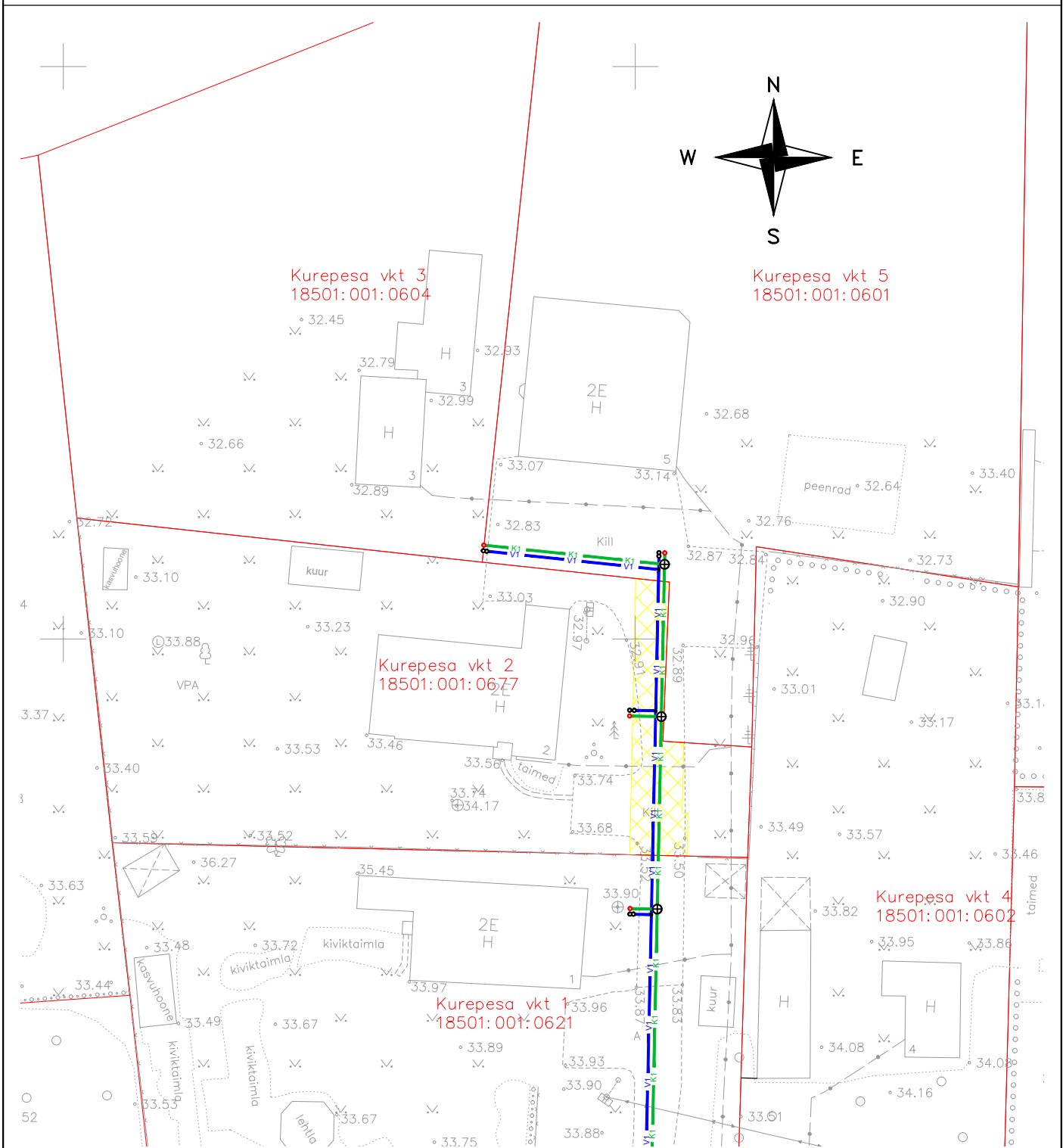
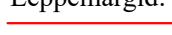








Kinnistu sundvalduse ala plaan

M 1:500 (1 cm = 5.0 m)



Leppemärgid:

-  Katastriüksuse piir
-  Olemasolev madalpinge õhuliin
-  Olemasolev sidekaabel
-  Olemasolev teeserv
-  Projekteeritud isevoolne kanalisatsioonitorustik
-  Projekteeritud veetorustik
-  Sundvalduse ala (86,2 m²)