
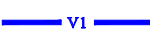








SUNDVALDUSE ALA PLAAN

M 1:800

Address: Tartu maakond Kastre vald Haaslava küla Kingu
Katastriüksus: 18501:001:0512



- | | | |
|---|---|---|
|  Sundvalduse seadmise ala, pindala 1406,4 m ² |  VI Projekteeritud veetorustik, sundvalduse seadmise alal 245,0 m |  Projekteeritud roveepumpla, sundvalduse seadmise alal 1 tk |
|  Katastriüksuse piir |  K1 Projekteeritud isevoolne roveekanaliseerustik, sundvalduse seadmise alal 214,7 m |  V2 Projekteeritud mitteabikõlbulik veetorustik, sundvalduse seadmise alal 57,8 m |
| |  K2 Projekteeritud survekanaliseerustik, sundvalduse seadmise alal 49,6 m |  K2 Projekteeritud mitteabikõlbulik survekanaliseerustik, sundvalduse seadmise alal 60,3 m |